



Parmi les théories expliquant le curieux nom du site du Lac des Rouges Truites, il paraîtrait que le sang des Bourguignons (qui suivaient Charles le Téméraire à son retour de Morat où il fut vaincu) aurait coloré les eaux du lac.
C. Lapprand - CEN Franche-Comté / E. Bunod - CEN Franche-Comté

Promenons - nous sur les sites

39 Les saisons rythment vos pas sur le sentier du Tour du Lac !

Au cœur du Parc naturel régional du Haut-Jura, la tourbière du Lac des Rouges Truites est un site naturel aussi discret que fragile. La tourbière, aux plusieurs facettes, se colle à un lac glaciaire d'un côté et à un massif forestier typique à l'opposé. Elle évolue paisiblement au creux du val, contribuant à l'identité forte des paysages du Grandvaux.

Ce que vous y découvrirez

• Les rythmes variés de la nature

C'est sur des centaines de milliers d'années que ces paysages se forment, à la force des mouvements de l'eau et des roches. La tourbière installe lentement son épaisseur à la vitesse moyenne d'un demi-millimètre de tourbe par année. Chaque saison colore le site d'une palette variée, des roses de la **Callune** au jaune des **Trolles d'Europe** en passant par le bleu des **Gentianes croisettes**.

• Un paysage à couper le souffle

C'est en prenant un peu de hauteur au **point culminant** du sentier de découverte qu'on accepte une invitation à ralentir, contempler, savourer le plaisir des yeux. Seuls quelques oiseaux d'eau et mélodies de clarines* viendront y troubler le silence paisible.

* Clarine : cloche pendue au cou des vaches au pâturage

• Une histoire de déplacements

Le sentier du Tour du Lac emprunte en partie **une ancienne voie de tram**, un mode de déplacement qui a changé le cours de l'histoire du Grandvaux. L'activité des rouliers, vendeurs ambulants, s'est en effet stoppée dans cette évolution.


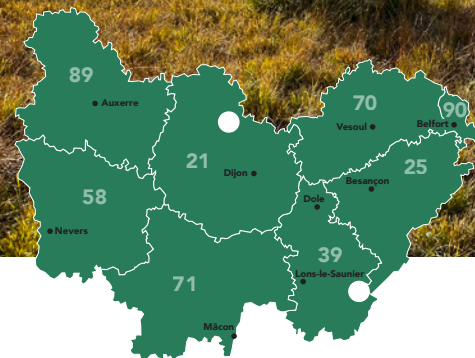
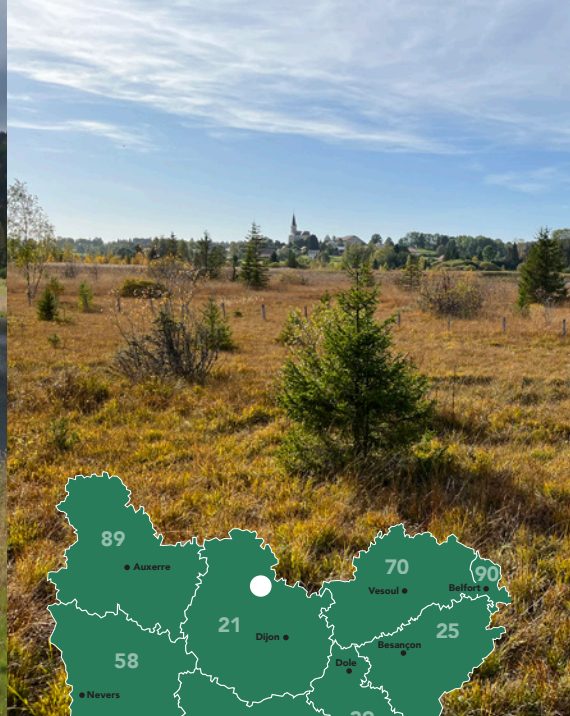
Comment découvrir ce patrimoine ?

Le sentier du Tour du Lac, qui sera inauguré au printemps prochain, propose **une déambulation de 4 km**, avec un léger dénivelé, pour apprécier la beauté du site sous tous les angles ! Une **plateforme aménagée** permet une immersion respectueuse au plus près de la tourbière.

Départ du sentier : parking du Domaine du Bugnon, indiqué depuis le hameau des Thévenins sur la commune du Lac-des-Rouges-Truites

Durée du parcours : environ 1h30

Niveau de difficulté : facile



Ce site est intégré à l'ensemble « tourbières et lacs de la montagne jurassienne » labellisé RAMSAR et au réseau d'Espaces naturels sensibles du Département du Jura.

Pour vous y rendre

Le Lac des Rouges Truites se situe dans le **Jura**, à **6 km de Saint-Laurent-En-Grandvaux**, entre Champagnole et Les Rousses. Comptez **1h30 de route depuis Besançon** et **1h depuis Lons-le-Saunier**.

1 Le sentier du Tour du Lac est agrémenté de stations et pupitres illustrés comme un « carnet de voyage » par la graphiste Nina Courtois, s'imprégnant ici de la beauté des lieux.
C. Lapprand - CEN Franche-Comté

2 La Bécassine des marais est une espèce emblématique du site. Le mâle émet en vol, grâce à ses plumes, un « chevrottement » très particulier qui a la signification d'un « chant ».
J. Salvi

