



Conservatoire  
d'espaces naturels  
Franche-Comté



2020

# Synthèse des activités

Connaître Protéger Gérer  
Valoriser Accompagner

pour préserver les milieux naturels  
et les paysages de Franche-Comté



## « L'humanité a atteint un point de bascule »

Le congrès mondial UICN\* de la Nature à Marseille vient juste de se clore, et le Manifeste qui en est issu pointe cette situation en y intégrant cette phrase de diagnostic, cette urgence.

Le manifeste poursuit : « Notre fenêtre de tir pour réagir à ces urgences interdépendantes et partager équitablement les ressources de notre planète se réduit très vite. Les systèmes existants ne fonctionnent pas. La « réussite » économique ne saurait plus se faire aux dépens de la nature. » Effectivement, l'impact de la dégradation massive de l'Homme sur la Nature, la biodiversité et les paysages est un fait :

• Nous sommes de plus en plus nombreux. Un développement sur le même modèle que ces dernières décennies entraîne plus de constructions humaines là où il y avait avant végétation, arbres ou insectes... Sur notre territoire, ce fait a lieu aussi bien en ville qu'à la campagne. Ces nouveaux aménagements liés aux bâtiments individuels ou collectifs, aux routes, aux zones d'activités... grignotent à chaque fois une biodiversité déjà affaiblie, même sur des espaces de verdure que l'on qualifiait auparavant de communs, banals.

• Les machines, les produits, certaines pratiques agricoles, sont en capacité sur un temps de plus en plus court, de détruire une surface de plus en plus grande de nature.

## Mais heureusement, l'action locale peut être un outil puissant pour agir autrement.

Notre territoire est riche d'associations environnementales capables d'aider chacun (citoyens, élus, entreprises). Avec une partie de ces autres associations, nous avons continué à travailler en 2020 sur la mise en place d'un pôle environnemental autour de la Maison de l'Environnement de Bourgogne Franche-Comté, pour faciliter pour tous les citoyens, l'identification du meilleur interlocuteur pour toute question en lien avec l'environnement. Cette implantation bisontine, en toute cohérence, ne peut que se faire dans un espace déjà bâti, avec des enjeux forts en matière de patrimoine naturel à protéger, restaurer et valoriser.

Cette possibilité de changement du cours des choses est relevée dans le Manifeste de l'UICN : « Et pourtant il y a lieu d'être optimistes. Nous sommes parfaitement capables d'opérer des changements transformateurs, et vite. Pendant la pandémie, nous avons changé nos comportements afin de protéger notre propre santé et celle de ceux qui nous entourent. Des changements radicaux sont une fois de plus nécessaires si nous voulons construire des sociétés qui valorisent la nature, la protègent et investissent en elle. Investir dans la nature, c'est investir dans notre avenir collectif. »

Avec l'aide de notre association, le Conservatoire d'espaces naturels de Franche-Comté, il est possible d'engager des changements, avec vous, sur votre territoire. Si vous êtes habitants de Franche-Comté, élus de communes, élus de collectivités locales ou citoyens d'un village, d'une ville, nous pouvons vous aider dans cette réflexion et action.

Contactez-nous :



- pour protéger des communaux de votre village, de votre territoire ;
- pour vous aider à identifier les enjeux de biodiversité sur votre territoire et ainsi être partenaire dans le cadre de votre PLU ;
- pour nous confier la gestion d'une parcelle qui vous appartient pour que l'on y développe des actions qui favorisent la nature ;
- pour vous aider dans la rédaction et le suivi d'un bail en faveur d'un agriculteur, de manière à ce que la parcelle soit pâturée ou fauchée d'une manière respectueuse de l'environnement ;
- pour nous céder un terrain parce qu'il faisait partie d'un ensemble de parcelles dont l'acquisition nous permettra de restaurer ou de protéger un milieu rare ou typique ;
- pour nous donner une parcelle de nature, dont vous et votre famille n'avez plus l'usage ;
- pour voir ensemble comment protéger des éléments d'un terrain dont vous souhaitez conserver la propriété, tels que tourbières, pelouses, affleurements rocheux, haies, mares, prairies, boisements...

## Aujourd'hui nous sommes dans le Jura.

Nous avons souhaité avoir à Poligny une antenne pour être plus proches des sites que nous gérons déjà, mais également pour pouvoir créer une dynamique plus forte encore ou sur des thèmes très forts ou spécifiques au Jura, pour la préservation des milieux naturels associés à ses paysages emblématiques :

- Tout d'abord, la poursuite de notre action, déjà significative, sur les tourbières, reclusées et corniches, pelouses, pré-bois...
- Ensuite le développement, souhaité et en phase de structuration, de nos interventions en faveur de certains milieux forestiers ou du patrimoine géologique. Cela concerne également la vigne, pour laquelle nous aimerions développer un travail de réflexion puis d'actions avec des vignerons sur le thème de la vigne et la conservation de la nature.
- Enfin, au cœur du pays du Comté, nous avons des projets importants à mener sur les prairies et sur la protection des éléments du terroir : haies, affleurements rocheux, diversité floristique...

Présents depuis mi-mars 2021 à Poligny, nous sommes heureux de la variété des questions, projets, pour lesquels nous avons déjà été sollicités : projets d'entreprises, habitants nous faisant part de leurs ambitions, projets communaux.

## Pour accompagner ce point de bascule, le Conservatoire d'espaces naturels agit donc concrètement.

Nous agissons concrètement, grâce au soutien de nos partenaires, grâce au soutien politique que représente chacune des adhésions.

Pour contribuer à apporter les changements nécessaires, vous agissez concrètement, en mettant à profit dans votre vie personnelle ou dans la réalisation de vos projets, les connaissances, les réflexions que nous partageons avec vous lors de visites de sites, lors de rencontres, de réunions, conférences... bref lors de temps où l'on se voit et où l'on peut échanger.

C'est cela que nous appelons l'assise citoyenne du Conservatoire d'espaces naturels et depuis 2020, cette dynamique est un axe stratégique à part entière des Conservatoires d'espaces naturels de Bourgogne et de Franche-Comté.

Alors, merci à l'équipe salariée pour toutes ces actions, merci à nos partenaires financiers, merci à chaque adhérent et adhérente, aux bénévoles, merci aux membres du bureau et du CA.

En 2020, le Conservatoire a travaillé à la création d'une antenne Jura qui s'est concrétisée par une installation dans les anciens locaux de la mairie à Poligny en mars 2021.

\* UICN : Union internationale pour la conservation de la nature

# Une vie associative dynamique en faveur de la nature de Franche-Comté

- 442 membres (adhérents individuels, partenaires, propriétaires...) au 31/12/2020
- 22 administrateurs au sein d'un conseil d'administration avec des représentants d'associations, de collectivités et d'établissements publics, de partenaires et d'individuels
- 31 conservateurs bénévoles qui remplissent la mission essentielle de représenter au quotidien le Conservatoire au niveau local et de réaliser la surveillance des sites dont ils ont la charge.
- 60 bénévoles qui participent régulièrement aux actions du Conservatoire, notamment lors de chantiers nature ou encore lors d'inventaires et de suivis scientifiques.
- 10 spécialistes reconnus dans différentes disciplines qui constituent le conseil scientifique et un conseil scientifique commun avec le Conservatoire de Bourgogne.
- 27 salariés (pour un équivalent temps plein de 25,3)



## Bureau en 2020

Présidente : Muriel LORIOD-BARDI  
Vice-Président : Walter CHAVANNE  
Trésorier : Jean-Marie VALDENNAIRE  
Trésorier adjoint : Gérard QUÉTÉ  
Secrétaire : Yves VOLA  
Secrétaire adjoint : Guy POURCHET

## Des adhésions de plus en plus nombreuses

L'assise citoyenne du Conservatoire s'accroît de plus en plus. Malgré une année beaucoup moins riche en rencontres et événements, près de 100 nouveaux adhérents ont soutenu notre association en 2020. Cet engagement nous donne plus de poids, suscite l'intérêt des acteurs locaux et assure une meilleure prise en compte des enjeux environnementaux en Franche-Comté.

Par ailleurs, grâce au montant des dons et adhésions, le Conservatoire fait l'acquisition chaque année de sites naturels. Ainsi, trois parcelles abritant une tourbière remarquable sur la commune de Saint-Claude (39) ont été acquises début 2021. L'année précédente, il s'agissait d'une zone humide à Boujailles (25).



La visite « privilège » proposée chaque année aux adhérents a eu lieu aux Quatre Lacs (39) avec au programme balade et visite du jardin botanique d'un Conservateur bénévole.

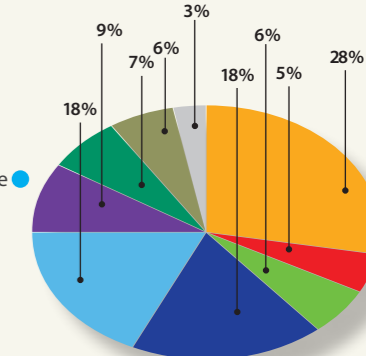


Les publications du Conservatoire sont envoyées aux adhérents et partenaires tout au long de l'année, dont la revue Le Sabot de Vénus, réalisée deux fois par an avec le Conservatoire de Bourgogne.

## Bilan financier 2020

Répartition des subventions et prestations  
1 814 696 €

- Région Bourgogne-Franche-Comté
- Conseils départementaux (25, 39)
- Communes et groupements
- DREAL Bourgogne-Franche-Comté
- Agence de l'eau Rhône Méditerranée Corse
- Union européenne (Life)
- Natura 2000
- Mesures compensatoires
- Autres



# Protéger

## durablement les milieux naturels avec les acteurs locaux

**11 nouveaux sites** ont rejoint en 2020 le réseau préservé par le Conservatoire, **13 sites ont vu une extension de leur périmètre**. Ce sont ainsi **280 hectares supplémentaires** protégés en 2020, au travers de conventions de gestion ou d'acquisitions.

### > Nouveaux sites

Dpt	Commune (s)	Entité cohérente de gestion (ECG)	nom du site	Surface (ha)
25	Besançon	Site isolé	Colline de Bregille	4,99
25	Les Villedieu	Milieux humides de la Haute Vallée du Doubs	Champs de la Croix	0,47
25	Etrabonne	Site isolé (ECG en cours)	La Chauz	13,07
25	Epeugney	Site isolé (ECG en cours)	Le Grand Mont	15,2
25	Liesle	Site isolé (ECG en cours)	Sur Roche	6,93
25	Vorges-les-Pins	Site isolé (ECG en cours)	La Côte	8,23
25	Verrières-de-Joux	Site isolé	Communaux des Verrières de Joux	165,35
39	Nanchez	Tourbière de la Combe de la Joux Devant	Combe de Laume	10,54
70	Gray	Site isolé	Prairies alluviales du Pré Foras	11,80
70	Champlitte	Pelouses sèches du Plateau de Champlitte et de la Montagne de la Roche	En Tricornot	5,17
70	Recologne-lès-Rioz	Pelouse sèches des Monts de Gy	Charmes sur la Roche	18,44

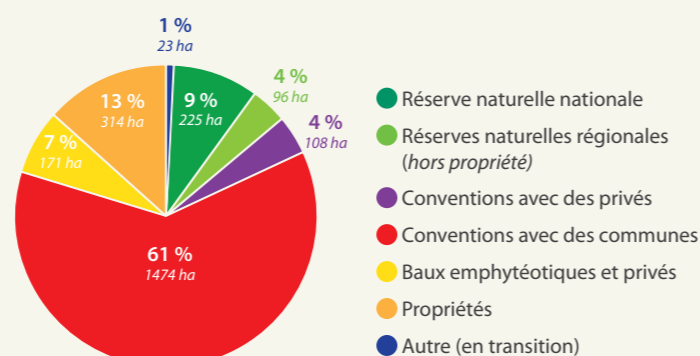
### > Extension de périmètre

**25** • Le Bief Pré à GERMEFONTAINE (0,55 ha) • Derrière l'étang à ROCHEJEAN (4,5 ha) • Les Iles Amont à GELLIN (1,13 ha) • Prés de Valleriement à BREMONDANS (1,46 ha) • Moliniaies de Pré Regrenedy à GERMEFONTAINE (0,28 ha)

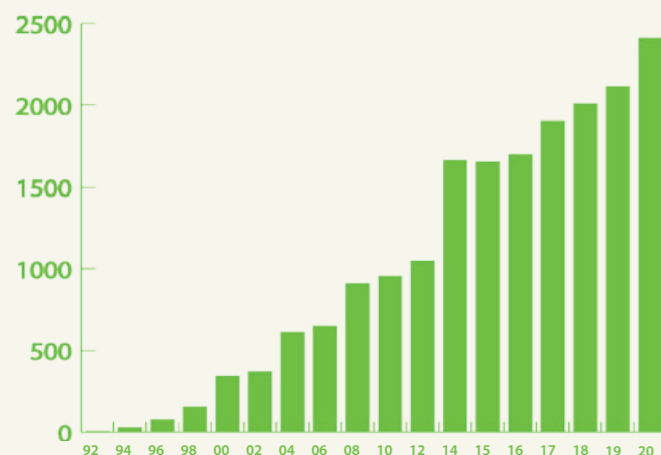
**39** • Tourbière du lac de Bonlieu à BONLIEU (0,79 ha) • Les Prés du Grand Etang à ARINTHOD (0,22 ha) • L'Entrecôtes du Milieu à FONCINE-LE-HAUT (0,14 ha) • En Praillard à LA RIXOUSE (2,61 ha) • Sous la Roche à LA RIXOUSE (2,78 ha) • Sous les Montées à LA RIXOUSE (1,14 ha)

**70** • Etang des Bois à BETONCOURT-SAINT-PANCRAS, FONTENOIS-LA-VILLE (2,96 ha) • Plafin à SAINT-BRESSON (1,14 ha)

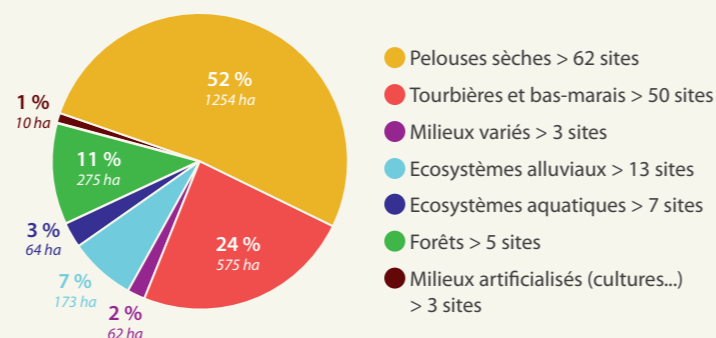
### Répartition des surfaces par type de maîtrise foncière et d'usage



### Évolution en hectares des sites gérés de 1992 à 2020



### Diversité des milieux naturels gérés par le Conservatoire



# Gérer

## les milieux naturels pour favoriser la biodiversité

**En 2020, 86 sites ont fait l'objet d'opérations de gestion écologique**

### Les opérations de restauration

(réhabilitation de tourbières, réouverture de milieux, restauration de mares...)

**11** chantiers de restauration dont **2** de travaux hydrologiques lourds

### Les opérations d'entretien

(fauche, pâturage...)

**44** opérations d'entretien sur des milieux humides ou des pelouses sèches hors pâturage

**57** sites ayant accueilli un pâturage extensif permettant d'entretenir les milieux naturels avec **593 bovins, 1 113 ovins, 154 équins, caprins et asins**

**13** interventions pour la limitation ou l'éradication d'espèces exotiques envahissantes



### Pâturage en terrains pentus

Un parc de pâturage a été aménagé sur les terrains pentus et difficiles d'accès des coteaux de la Bienne à Nanchez (39). Il a fallu mener des travaux de débroussaillage, distribuer les piquets à l'aide d'un âne de bât et installer la clôture. Ces travaux, basés sur des interventions manuelles pour respecter la sensibilité du milieu, ont été réalisés dans le cadre d'un contrat Natura 2000 avec l'appui de nombreux partenaires dont le Parc naturel régional du Haut-Jura et des agriculteurs locaux.



Vue sur les travaux de restauration hydrologique de la tourbière de l'Entrecôte du Milieu à Foncine-le-haut (39) réalisés dans le cadre du Life tourbières du Jura. Il s'agissait d'implanter des palissades en madrier de bois dans les anciennes fosses d'extraction de tourbe pour remettre la tourbière en eau et ainsi améliorer son fonctionnement.



### Partenaires de la gestion sur les sites

**76** agriculteurs intervenant sur les sites du Conservatoire dans le cadre de leur activité agricole

**27** chantiers nature scolaires ou avec des bénévoles

**16** interventions par des sous-traitants non agricoles



Les 4<sup>e</sup> du lycée agricole Lasalle de Levier motivés pour entretenir les pelouses sèches de la Réserve naturelle nationale du ravin de Valbois (25)



**143**  
sites  
gérés par le  
Conservatoire  
d'espaces naturels  
de Franche-Comté  
totalisant une  
surface de  
**2 412** ha

Sites naturels préservés par le  Conservatoire  
d'espaces naturels  
Franche-Comté

sur **118**  
communes



- Types de milieux**
- tourbières et marais
  - pelouses sèches
  - mares et étangs
  - forêts
  - écosystèmes alluviaux
  - cultures
  - milieux naturels divers

**Entités cohérentes de gestion \***

- Sites isolés
- 1 Pelouses de la Vallée du Doubs
- 2 Tourbières du Bassin de Passonfontaine
- 3 Tourbières du Plateau du Russey
- 4 Pelouses Loue - Lison
- 5 Milieux humides de la Haute Vallée du Doubs
- 6 Moliniaies du Premier Plateau du Doubs
- 7 Pelouses de corniche de la Reculée de Vers Cul
- 8 Coteaux de la Vallée de la Bienne
- 9 Tourbières et milieux associés des Sept Lacs
- 10 Pelouses sèches des Reculées et du Premier Plateau du Jura
- 11 Tourbières et milieux associés de la Combe du Lac
- 12 Tourbières et milieux associés du Plateau de Nozeroy
- 13 Etangs et mares de la Plaine Jurassienne
- 14 Tourbières et marais de Petite Montagne
- 15 Prairies de la Combe d'Ain
- 16 Moliniaies et pelouses marneuses du Pays de Champagnole
- 17 Tourbières de la Combe de la Joux Devant
- 18 Tourbières des Mille étangs et de la dépression sous-vosgienne
- 19 Pelouses sèches des Monts de Gy
- 20 Pelouses sèches du Plateau de Champlitte et de la Montagne de la Roche
- 21 Cultures à messicoles de Champlitte
- 22 Milieux alluviaux de la confluence Saône Lanterne
- 23 Forêts alluviales du Bassin de la Lanterne
- 24 Vallée de la Saône
- 25 Tourbières du plateau de Saint-Bresson
- 26 Pelouses sèches du second plateau du Doubs

\* Ces ensembles de sites présentent une cohérence de patrimoine naturel et d'enjeux, de localisation mais aussi une cohérence hydrographique ou de caractéristiques biogéographiques. Les interventions à cette échelle permettent le partage d'objectifs communs avec les acteurs concernés, sur un territoire cohérent.



**a** La municipalité des **Verrières-de-Joux (25)**, commune frontalière avec la Suisse, a souhaité préserver un vaste ensemble de 165 ha comprenant pelouses calcaires, prés-bois et prairies montagnardes (abritant notamment la gentiane acaule). La convention signée en février 2020 a permis de lancer la réalisation d'un diagnostic pour proposer une gestion du site et un accompagnement des six exploitants agricoles concernés pour allier agriculture et enjeux écologiques.

**b** Trois pelouses sèches ou marneuses de la vallée de la Loue (**Liesle, Vorges-les-Pins, Epeugney, 25**) ont intégré en 2020 le réseau des sites préservés par le Conservatoire. Toutes fortement enrichies, elles ont bénéficié de travaux en partenariat avec l'Epage Haut-Doubs Haute-Loue pour aménager des clôtures en vue d'être pâturées par le troupeau itinérant du Conservatoire.

**9** La préservation de la tourbière du lac à **Bonlieu (39)**, un des sites emblématiques du Pays des Lacs, s'est vue renforcée grâce à la signature d'un bail emphytéotique entre la Commune de Bonlieu et le Conservatoire pour une durée de 99 ans. Ce bail fait suite à l'appropriation de 6 parcelles sans propriétaire connu par la Commune.



**17** Le Conservatoire a signé une convention avec la Commune de **Nanchez (39)** et le Parc naturel régional du Haut-Jura pour la préservation de la tourbière de la combe de Laume. Celle-ci abrite un beau complexe de hauts-marais, bas-marais, moliniaies, mégaphorbiaies, saulaies et milieux secs avec la présence de nombreuses espèces rares dont la bacchante.



# Connaitre

et comprendre notre patrimoine naturel pour mieux le protéger

## Les plans de gestion

Des outils de diagnostic et de planification pour la préservation des milieux naturels

5 plans de gestion finalisés en 2020

15 plans de gestion en cours de rédaction (relatifs à 24 sites)

82% des sites sont dotés d'un plan de gestion en cours de validité (avec une tolérance de 5 ans) ou en cours de rédaction. Ce document de référence pour le Conservatoire est validé par son Conseil scientifique.



## Les inventaires et suivis scientifiques

menés sur 65 sites

139 inventaires et suivis scientifiques

14 études sur la fonctionnalité des milieux



Un protocole minutieux permet chaque année de faire l'inventaire du rarissime daphné camellée à Loulle (39). Son taux de floraison est passé de 10 à 70 % de 2009 (à gauche) à aujourd'hui (à droite). Deux facteurs semblent concourir à son bon état de conservation : les printemps secs limitant la pousse de l'herbe et le pâturage extensif mis en œuvre depuis maintenant 10 ans sur le site.

## Les données naturalistes transmises aux bases de données en 2020 (Taxa, Obsnatu et Serena)

14 626 données naturalistes

## La participation du Conservatoire aux plans de conservation

20 espèces de flore, présentes sur 31 sites, et 18 taxons d'insectes, présents sur 69 sites,

bénéficient d'un plan d'action ou de conservation.

De nombreux projets d'animation foncière sont en cours afin de préserver des espèces à plans de conservation.

## Quelques espèces découvertes en 2020



Melangyna pavlovskyi (RNN du ravin de Valbois, 25), nouvelle espèce de syrphé pour la France



Le muscardin (Muscardinus avellanarius) (RNR de la tourbière de la Grande Pile, 70)



Cordulégastre bidenté (Cordulegaster bidentata) (RNR du vallon de Fontenelay, 70)



Agrion nain (Ischnura pumilio) (Sur Chau, Saint-Germain-en-Montagne, 39)



Urocerus augur (mare de l'Etang Colas, Courlaoux, 39)



Limnée d'Europe (Stagnicola corvus) (Tourbière du Lac des Rouges Truites, 39)

# Valoriser

et permettre au plus grand nombre de découvrir les richesses de la nature

En 2020, 1 063 personnes sensibilisées au travers de 66 activités nature

## Sensibiliser

- 21 animations tous publics
- 16 animations scolaires
- 27 chantiers nature avec bénévoles et scolaires
- 2 soirées projection et conférence
- 6 opérations nationales de sensibilisation relayées



Journée mondiale des zones humides, Fête de la nature, Fête des mares, Journées européennes du patrimoine



« Petit-déjeuner sur l'herbe » sur la tourbière du Magasin à Censeau et Esserval-Tartre (39)



Chantier nature « Sapins de Noël pour la biodiversité » à Passonfontaine (25)

En cette année en partie confinée, le Conservatoire a mis beaucoup d'énergie pour maintenir le maximum de ses activités nature et les adapter au contexte sanitaire. Vous avez été nombreux à répondre présent avec le plaisir de nous retrouver au cœur des milieux naturels et d'en découvrir toutes les richesses.

## Informier

- 15 documents d'information et de sensibilisation réalisés et diffusés en 2020 et 12 newsletters « Brèves de Conservatoire »
- 2 vidéos
- 2 741 abonnés facebook au 31 décembre 2020
- 1 011 abonnés sur twitter au 31 décembre 2020
- 17 358 sessions et 12 364 utilisateurs sur le site internet en 2020
- 46 articles de presse et 36 passages radio ou télé



En 2020, plusieurs reportages télé sur les actions du Conservatoire ont été diffusés, comme sur TF1 par exemple. Nous avons également été invités à deux reprises sur le plateau du JT de France 3 Franche-Comté.

## Aménager les sites

- Finalisation de l'aménagement du sentier de découverte de la Réserve naturelle régionale de la côte de Mancy (Lons-le-Saunier, Marcornay, 39)
- Lancement de la création du nouveau sentier de découverte de la Réserve naturelle régionale de la tourbière de la Grande Pile (Saint-Germain, 70)
- Poursuite des projets d'interprétation sur les tourbières du Lac des Rouges Truites (39) et des Grands Faings (70)
- 2 panneaux d'information réalisés

Le sentier principal de la Réserve naturelle régionale de la côte de Mancy est désormais doté de panneaux « cartes postales », installés avec les élèves du Lycée agricole de Montmorot.



# Accompagner pour une gestion durable du territoire

## Les Réserves naturelles



### Quelques temps forts dans les Réserves naturelles en 2020

- La présence de la vigne sauvage dans la forêt de la Réserve naturelle nationale du ravin de Valbois (25) a été confirmée génétiquement ; considérée « en danger critique d'extinction » en Franche-Comté, c'est la première espèce végétale de la réserve naturelle à bénéficier d'un statut de protection nationale.
- 80 personnes ont participé à la conférence sur la Réserve naturelle régionale de la tourbière de la Grande Pile (70) organisée lors de la Journée mondiale des zones humides. Une trentaine de bornes réglementaires ont été installées.
- Plusieurs chantiers nature avec bénévoles ont été organisés sur la Réserve naturelle régionale du vallon de Fontenelay (70)
- Le diagnostic d'évaluation du Plan de gestion 2015/2019 de la Réserve naturelle régionale de la côte de Mancy (39) a été finalisé et l'élaboration du nouveau plan de gestion 2022/2031 a été lancée.



## Quelques temps forts des programmes régionaux en 2020

### Le Pôle MILIEUX HUMIDES de Bourgogne-Franche-Comté

Publication de la couche de milieux humides à l'échelle Bourgogne-Franche-Comté • Accompagnement de quatre territoires pour la définition de stratégies en faveur des milieux humides • Publication d'un livret et d'un diaporama pour la sensibilisation sur les milieux humides de la région.



### Le programme d'actions en faveur des PELOUSES SÈCHES de Franche-Comté

Prélocalisation de pelouses potentielles sur tout le sud Jura • Finalisation de l'inventaire des pelouses sèches du secteur Revermont et Bordure de la Bresse et construction d'une stratégie sur le territoire.

### Le plan d'actions en faveur des TOURBIÈRES de Franche-Comté

**23** tourbières nouvellement inventoriées • mise à jour de l'inventaire des tourbières ouvertes au public avec la publication de fiches synthétiques



### Programme européen coordonné par le Conservatoire et mis en œuvre avec 5 autres bénéficiaires

- Bilan des actions en 2020 :
- 813 m de drains neutralisés et déplacement d'une canalisation
  - 4 580 m de cours d'eau reméandrés et modification d'une passe à poissons
  - 2 ha de tourbières ou milieux associés ouverts
  - Des animations ayant touché plus d'une centaine de participants



Le ministère de la Transition écologique a souhaité mettre en avant dans une vidéo des exemples de « solutions fondées sur la nature » pour préserver les milieux humides, afin de donner envie de s'engager et d'agir. Ainsi, le programme Life tourbières du Jura a fait partie des trois exemples retenus. Le programme a également été présenté dans l'émission « La Terre au carré » sur France Inter.

## Accompagnement des territoires :

- Politique Espaces naturels sensibles des Départements du Doubs et du Jura, avec des appuis techniques et scientifiques.



Le Conservatoire a accompagné le Département du Doubs pour mener d'importants travaux de réhabilitation hydrologique de la tourbière des Guillemins, située au sein de l'Espace naturel sensible des tourbières du Mémont. Des palissades en bois ont été implantées, permettant ainsi de maintenir l'eau dans cette tourbière autrefois drainée et exploitée.

- Collectivités locales comme par exemple les Villes et les Communautés d'agglomération de Besançon et de Belfort...

Le Conservatoire a également accompagné de nombreux territoires pour leur politique en faveur de la biodiversité : Atlas de la biodiversité communale (ABC) de la Communauté de communes de la Grandvallière, ABC de la Communauté de communes Arbois Poligny Salins Cœur du Jura, Schéma de Cohérence Territoriale (SCoT) du Doubs central, Trame verte et bleue de la Communauté de communes Loue-Lison en partenariat avec les membres de Sigogne.

- Le Conservatoire s'est mobilisé, avec les structures de Sigogne, au sein d'un groupe de travail de l'Observatoire de la Biodiversité, qui a abouti à une première publication du **Baromètre de la biodiversité Bourgogne-Franche-Comté 2020**.

- Un programme d'éducation à l'environnement pour le territoire Loue-Lison

« J'agis pour mon territoire Loue-Lison » est un nouveau programme d'éducation à l'environnement et de mobilisation lancé en 2020 à l'échelle de la Communauté de communes Loue Lison. Porté par le CPIE du Haut-Doubs en partenariat avec le Conservatoire et l'association TRI, il s'adresse à l'ensemble de la population locale dans le but de l'accompagner dans la transition sociétale et environnementale. Biodiversité, eau, karst, paysages, changement climatique, déchets... sont autant de thèmes qui sont abordés pendant deux ans au travers de nombreuses actions : une large campagne scolaire, un outil pédagogique, des événementiels, une exposition itinérante, des balades nature, la mise en œuvre d'un collectif pour l'éducation à l'environnement, un concours photos et surtout la valorisation de bonnes pratiques individuelles et collectives... Ce programme est soutenu financièrement par la Communauté de communes et l'Europe au titre du LEADER.



Animations scolaires




Le Conservatoire appuie le Département du Doubs et la Commune de Montrond-le-Château (25) pour la préservation et la mise en valeur de l'Espace naturel sensible de la Motte, en partenariat avec le Lycée François Xavier de Besançon. Dans ce cadre, un sentier de découverte, inauguré en octobre 2020, permet une balade familiale de 45 minutes guidée par Salomon le triton chevalier, personnage inventé par les élèves du lycée.



Deuxième année de pâturage par le troupeau itinérant du Conservatoire sur les coteaux de Vuillafans et Echevannes (25), Espace naturel sensible. L'effet sur la végétation est déjà visible avec l'explosion d'une flore diverse et colorée.

### Intervention sur les terrains militaires



Les camps militaires sont de véritables réservoirs de biodiversité ! Du fait de leur utilisation, ils sont préservés de l'urbanisation et d'une agriculture intensive. Dans le cadre de la convention nationale signée en 2015, le Conservatoire a mené en 2020 des actions au sein des camps militaires de Bourogne (90) et de Valdahon (25). Elles ont concerné un inventaire des chiroptères et le montage d'un dossier technique et scientifique afin de réaliser en 2021 des inventaires sur la faune et la flore de pelouses marneuses, avec à la clé, la rédaction de préconisations de gestion et de restauration en tenant compte des impératifs militaires.

# Participer

## aux dynamiques de réseaux et aux partages d'expérience

### Des échanges avec les gestionnaires de milieux naturels

- Co-organisation des **Rencontres des gestionnaires d'espaces naturels de Bourgogne-Franche-Comté** avec le Conservatoire de Bourgogne en visio-conférences avec pour thème « Suivre et évaluer pour mieux gérer ».
- Publication du numéro 30 de **l'Azuré**, la revue du réseau régional de gestionnaires des Réserves naturelles et des Conservatoires d'espaces naturels.



### Une implication dans le réseau des Conservatoires d'espaces naturels



- Nombreux liens avec le **Pôle-relais Tourbières**, porté par la Fédération des Conservatoires d'espaces naturels, notamment dans le cadre du Pôle Milieux humides de Bourgogne-Franche-Comté et du Plan d'actions en faveur des tourbières de Franche-Comté
- Participation aux **Conférences techniques et thématiques...**
- Participation aux **opérations nationales de sensibilisation** comme les Chantiers d'automne...
- Participation à la réflexion pour la mise en place de la **Fondation nationale** reconnue d'utilité publique qui renforcera la sécurité du foncier des sites conservatoires.

### Le réseau des Conservatoires en chiffres

**23** Conservatoires d'espaces naturels • Près de **1 000** professionnels et plus de **9 300** adhérents et **800** Conservateurs bénévoles • **3 700** sites d'intervention en France couvrant plus de **180 000** ha



- Plus de **1 500** agriculteurs sous contrats intervenant sur la base de cahiers des charges négociés
- **60 000** personnes sensibilisées à la nature à travers des animations nationales et locales chaque année.

### Adhérer, c'est déjà agir, rejoignez-nous !

Adhérer au Conservatoire, c'est nous encourager dans nos actions de protection du patrimoine naturel de Franche-Comté. Votre soutien est très important pour nous ! Vous témoignez que les citoyens s'impliquent à nos côtés dans la sauvegarde de la biodiversité. Il est aussi possible d'adhérer en famille ! Contactez-nous !

03 81 53 04 20 • [www.cen-franche-comte.org](http://www.cen-franche-comte.org)



Maison de l'environnement de Bourgogne Franche-Comté  
7, rue Voirin - 25000 Besançon • 03 81 53 04 20 •  
[contact@cen-franche-comte.org](mailto:contact@cen-franche-comte.org)  
[www.cen-franche-comte.org](http://www.cen-franche-comte.org) • Suivez-nous sur  

Directrice de publication : Muriel Loriold-Bardi

Rédaction : CEN Franche-Comté • Mise en page : CEN Franche-Comté

Photos : CEN Franche-Comté > C. Lapprand, F. Ravenot, T. Morvan, C. Curlier, J. Langlade, E. Bunod, L. Bettinelli, B. Destrieux, M. Mazuy, A. Buttin, E. Calvar, M. Crouvezier, B. Cotte • Autre : E. Boilley Rousseau OT Poligny, Danny S., CBNFC-ORI, D. Cesbron •

Dépôt légal : septembre 2021 / N° ISSN 2119-3576 / Imprimé sur papier recyclé avec chaîne graphique compensée carbone par L'Imprimeur Simon à Ornans (25).



Le Conservatoire est membre du réseau des Conservatoires d'espaces naturels

Document réalisé avec le soutien financier de :

